

PHIẾU THÔNG QUA ĐỒ ÁN QUY HOẠCH

I. Thông tin đồ án:

1. Tên đồ án: Quy hoạch chung xây dựng khu vực ven biển phía Nam tỉnh Ninh Thuận.
2. Địa điểm: xã Phước Thuận, xã Phước Hải, xã An Hải thuộc huyện Ninh Phước và xã Phước Nam, xã Phước Dinh, xã Phước Diêm thuộc huyện Thuận Nam, tỉnh Ninh Thuận.
3. Nguồn vốn: Huy động tài trợ từ doanh nghiệp tư nhân (ngoài ngân sách).
4. Chủ đầu tư: Sở Xây dựng.
5. Đơn vị tư vấn: Công ty Cổ phần quy hoạch và Phát triển đô thị Việt Nam.

II. Thông tin người góp ý:


1. Họ và tên: NGUYỄN VĂN HÙNG.....
2. Đơn vị công tác: UBND XÃ PHƯỚC DINH.....
3. Chức vụ: CHỦ NHẬN UBND XÃ.....

III. Kết quả thông qua: (Đánh dấu x vào các nội dung đồng ý)

Thông nhất thông qua Đồ án quy hoạch.	Cần điều chỉnh theo các nội dung góp ý trước khi thẩm định, phê duyệt.	Không thông qua. Cần điều chỉnh báo cáo lại lần 2.
	X	


IV. Các ý kiến đóng góp cụ thể:

1. cần bổ sung qui hoạch cụ thể hơn khu vực ven biển phía Nam Ninh Thuận.
2. khu vực trung tâm hành chính của xã (trạm ở hướng Tây Ngã Tư đường ven biển huyện Thuận Nam Lâm Sơn Hải...)



Ninh Thuận, ngày 22. tháng 3. năm 2019.

Người góp ý



Nguyễn Văn Hùng

PHIẾU THÔNG QUA ĐỒ ÁN QUY HOẠCH

I. Thông tin đồ án:

1. Tên đồ án: Quy hoạch chung xây dựng khu vực ven biển phía Nam tỉnh Ninh Thuận.
2. Địa điểm: xã Phước Thuận, xã Phước Hải, xã An Hải thuộc huyện Ninh Phước và xã Phước Nam, xã Phước Dinh, xã Phước Diêm thuộc huyện Thuận Nam, tỉnh Ninh Thuận.
3. Nguồn vốn: Huy động tài trợ từ doanh nghiệp tư nhân (ngoài ngân sách).
4. Chủ đầu tư: Sở Xây dựng.
5. Đơn vị tư vấn: Công ty Cổ phần quy hoạch và Phát triển đô thị Việt Nam.

II. Thông tin người góp ý:

1. Họ và tên:..... Nguyễn Trần Dũng.....
2. Đơn vị công tác:..... Sĩ V.H.T. Thảo & M.H. S.....
3. Chức vụ:..... chuyên viên.....

III. Kết quả thông qua: (Đánh dấu x vào các nội dung đồng ý)

Thông nhất thông qua Đồ án quy hoạch.	Cần điều chỉnh theo các nội dung góp ý trước khi thẩm định, phê duyệt.	Không thông qua. Cần điều chỉnh báo cáo lại lần 2.
	X	


IV. Các ý kiến đóng góp cụ thể:

- Đề nghị nghiên cứu để chi tiết quy hoạch đất ven biển
..... Ninh Thuận theo quyết định số 848/QĐ-UBND
..... ngày 17/4/2013.....
- Cần bổ sung nội dung đầu giờ mỗi buổi chiều ước
..... 1 giờ để ăn trưa.....
- Xác định nguyên lý, thực hiện quy hoạch.....
- Cần báo thống nhất nội dung quy hoạch.....

[Dotted lines for writing]

Ninh Thuận, ngày 22 tháng 5 năm 2019

Người góp ý



Nguyễn Trần Việt y

PHIẾU THÔNG QUA ĐỒ ÁN QUY HOẠCH

I. Thông tin đồ án:

1. Tên đồ án: Quy hoạch chung xây dựng khu vực ven biển phía Nam tỉnh Ninh Thuận.
2. Địa điểm: xã Phước Thuận, xã Phước Hải, xã An Hải thuộc huyện Ninh Phước và xã Phước Nam, xã Phước Dinh, xã Phước Diêm thuộc huyện Thuận Nam, tỉnh Ninh Thuận.
3. Nguồn vốn: Huy động tài trợ từ doanh nghiệp tư nhân (ngoài ngân sách).
4. Chủ đầu tư: Sở Xây dựng.
5. Đơn vị tư vấn: Công ty Cổ phần quy hoạch và Phát triển đô thị Việt Nam.

II. Thông tin người góp ý:

1. Họ và tên:..... Nguyễn Thị Lê.....
2. Đơn vị công tác:..... Công ty TNHH MTV.....
3. Chức vụ:.....

III. Kết quả thông qua: (Đánh dấu x vào các nội dung đồng ý)

Thông nhất thông qua Đồ án quy hoạch.	Cần điều chỉnh theo các nội dung góp ý trước khi thẩm định, phê duyệt.	Không thông qua. Cần điều chỉnh báo cáo lại lần 2.
	X	

IV. Các ý kiến đóng góp cụ thể:

- 1) Cần nhắc lại các quy định về an ninh lương thực và an ninh năng lượng, cần chú ý đến các quy định về môi trường.
- 2) Cần hợp tác với các đơn vị chức năng có liên quan để nắm bắt các căn cứ pháp lý, lập kế hoạch chi tiết để đưa ra quy định hợp lệ cho phù hợp.

3) Dự có thể cấp một cái quy hoạch & để xét ~~đó~~ bố
số: UBND huyện đã có công văn 1282/UBND - KT. ngày
01/7/2018. Tuy đó bố số song vì dự án số 01/2018 ~~đang~~
thực hiện, dự án xa^o p. ĐL dự án 30 ha
4) Cần phân bổ vốn để xét rồi chi trả dự án này để
gió đi để lấy phí quỹ đất. (vì đất gò chỉ chi
đất mà trừ các dự án & các dự án qua t. l.)

Ninh Thuận, ngày 22 tháng 3 năm 2019.

Người góp ý



PHIẾU THÔNG QUA ĐỒ ÁN QUY HOẠCH

I. Thông tin đồ án:

1. Tên đồ án: Quy hoạch chung xây dựng khu vực ven biển phía Nam tỉnh Ninh Thuận.
2. Địa điểm: xã Phước Thuận, xã Phước Hải, xã An Hải thuộc huyện Ninh Phước và xã Phước Nam, xã Phước Dinh, xã Phước Diêm thuộc huyện Thuận Nam, tỉnh Ninh Thuận.
3. Nguồn vốn: Huy động tài trợ từ doanh nghiệp tư nhân (ngoài ngân sách).
4. Chủ đầu tư: Sở Xây dựng.
5. Đơn vị tư vấn: Công ty Cổ phần quy hoạch và Phát triển đô thị Việt Nam.

II. Thông tin người góp ý:

1. Họ và tên:..... Nguyễn Văn Đăng.....
2. Đơn vị công tác:..... Bộ chỉ huy ĐLĐT BCS phòng TP.....
3. Chức vụ:..... Phó chỉ huy trưởng.....

III. Kết quả thông qua: (Đánh dấu x vào các nội dung đồng ý)

Thông nhất thông qua Đồ án quy hoạch.	Cần điều chỉnh theo các nội dung góp ý trước khi thẩm định, phê duyệt.	Không thông qua. Cần điều chỉnh báo cáo lại lần 2.
	X	

IV. Các ý kiến đóng góp cụ thể:


Chú ý tính toán quy hoạch như chú năng lực đất
thoát lũ lưu vực sông Dinh.
Quy hoạch phải giữ diện tích biển để nuôi trồng
giết tươi muối (trừ lượng muối hàng năm trong
và ngoài nước) lưu trữ muối gia và quy hoạch
trừ lương dân cần di chuyển ra biển tránh kinh
đốt cần lưu ý công nghiệp và du lịch, thủy sản
chính người dân.....

Sau khi chèo mìn xong, đảo ngang để báo cáo tiến độ
v. hình ngang dọc trục. Lưu ý: phải duyệt từ An Ninh Quốc
Phòng.

- Quy hoạch chủ tịch không nơi có cảnh biển (cả nội
miền biển) có hồ từ đất cấp ban hiện rất bình
phong quy mô 2000 m² để quản lý công tác
đảm bảo quốc tế, ngoài tài sản.

Ninh Thuận, ngày 22 tháng 03 năm 2019

Người góp ý


Nguyễn Văn Dũng

PHIẾU THÔNG QUA ĐỒ ÁN QUY HOẠCH

I. Thông tin đồ án:

1. Tên đồ án: Quy hoạch chung xây dựng khu vực ven biển phía Nam tỉnh Ninh Thuận.
2. Địa điểm: xã Phước Thuận, xã Phước Hải, xã An Hải thuộc huyện Ninh Phước và xã Phước Nam, xã Phước Dinh, xã Phước Diêm thuộc huyện Thuận Nam, tỉnh Ninh Thuận.
3. Nguồn vốn: Huy động tài trợ từ doanh nghiệp tư nhân (ngoài ngân sách).
4. Chủ đầu tư: Sở Xây dựng.
5. Đơn vị tư vấn: Công ty Cổ phần quy hoạch và Phát triển đô thị Việt Nam.

II. Thông tin người góp ý:

1. Họ và tên:..... Lê Hữu Nam
2. Đơn vị công tác:..... P. Quản lý Đô thị TP. PR - TT
3. Chức vụ:..... Trưởng Phòng

III. Kết quả thông qua: (Đánh dấu x vào các nội dung đồng ý)

Thông nhất thông qua Đồ án quy hoạch.	Cần điều chỉnh theo các nội dung góp ý trước khi thẩm định, phê duyệt.	Không thông qua. Cần điều chỉnh báo cáo lại lần 2.

IV. Các ý kiến đóng góp cụ thể:

- Cần xem xét đánh giá hiện trạng cụ thể:
- Đảm bảo hiện trạng; ĐTM; Nam Cánh; Núi, Rạch và ... để đảm bảo
- phòng tránh các mối trường sau khi quy hoạch
- Tránh phá vỡ quy hoạch; xác định qui hoạch và xây dựng
- Đảm bảo giữ gìn thiên nhiên hiện có
- Chuẩn hóa tên gọi trong các (hình ảnh) theo quy chuẩn theo
- qui định (tên vùng khai thác đá); Cần quy hoạch là 10' về mặt
- lưu ý, không mất mát

.....

Ninh Thuận, ngày 22 tháng 3 năm 2019.

Người góp ý

Muu

PHIẾU THÔNG QUA ĐỒ ÁN QUY HOẠCH

I. Thông tin đồ án:

1. Tên đồ án: Quy hoạch chung xây dựng khu vực ven biển phía Nam tỉnh Ninh Thuận.
2. Địa điểm: xã Phước Thuận, xã Phước Hải, xã An Hải thuộc huyện Ninh Phước và xã Phước Nam, xã Phước Dinh, xã Phước Diêm thuộc huyện Thuận Nam, tỉnh Ninh Thuận.
3. Nguồn vốn: Huy động tài trợ từ doanh nghiệp tư nhân (ngoài ngân sách).
4. Chủ đầu tư: Sở Xây dựng.
5. Đơn vị tư vấn: Công ty Cổ phần quy hoạch và Phát triển đô thị Việt Nam.

II. Thông tin người góp ý:

1. Họ và tên:..... Huỳnh Thái Vũ.....
2. Đơn vị công tác:..... SB Công Phước.....
3. Chức vụ:..... Chuyên viên.....

III. Kết quả thông qua: (Đánh dấu x vào các nội dung đồng ý)

Thông nhất thông qua Đồ án quy hoạch.	Cần điều chỉnh theo các nội dung góp ý trước khi thẩm định, phê duyệt.	Không thông qua. Cần điều chỉnh báo cáo lại lần 2.
	X	

IV. Các ý kiến đóng góp cụ thể: *viện quy hoạch và các*

- ① Đề nghị cập nhật các vị trí trên mặt đất: Ninh Phước 15, Bàu Ngự, Thuận Nam, Hồ Mũi Mọt; NPhước 12, 13, 14; Thuận Nam 24, 25, 26, 27, 28, 30, 6.
- ② Đề nghị cập nhật các vị trí quy hoạch và các dự án trên giấy: 7A, 7B, 6, 9, 11 và trên giấy Mũi Diêm.
- ③ Đề nghị cập nhật 03 dự án nhà máy thủy điện, tuyến tải và chế biến titan của Công ty CP Hoàng Sơn Sơn NT, Công ty TNHH SX và TM Liên Thuận - NT, Công ty CP Hoàng Sơn Đất Thuận Ninh Thuận.
- ④ Đề nghị cập nhật lại phân biên trong và định hướng cấp điện.

⑤ Trường hợp cần điều chỉnh lại một số vị trí quy hoạch trên giấy, trên mặt đất cho phù hợp với không gian liên đới chung thì đề nghị Sở Xây dựng nêu rõ trong hồ trình để báo cáo UBND tỉnh xem xét chấp thuận điều chỉnh để đảm bảo sự đồng bộ giữa các quy hoạch

Ninh Thuận, Ngày 22/3/2019
Người gộp ý

Phu

Huyệns Thái Văn

PHIẾU THÔNG QUA ĐỒ ÁN QUY HOẠCH

I. Thông tin đồ án:

1. Tên đồ án: Quy hoạch chung xây dựng khu vực ven biển phía Nam tỉnh Ninh Thuận.
2. Địa điểm: xã Phước Thuận, xã Phước Hải, xã An Hải thuộc huyện Ninh Phước và xã Phước Nam, xã Phước Dinh, xã Phước Diêm thuộc huyện Thuận Nam, tỉnh Ninh Thuận.
3. Nguồn vốn: Huy động tài trợ từ doanh nghiệp tư nhân (ngoài ngân sách).
4. Chủ đầu tư: Sở Xây dựng.
5. Đơn vị tư vấn: Công ty Cổ phần quy hoạch và Phát triển đô thị Việt Nam.

II. Thông tin người góp ý:

1. Họ và tên:..... Lê Tiến Mạnh.....
2. Đơn vị công tác:..... Sở GTVT.....
3. Chức vụ:..... Phó phòng GTVT.....

III. Kết quả thông qua: (Đánh dấu x vào các nội dung đồng ý)

Thông nhất thông qua Đồ án quy hoạch.	Cần điều chỉnh theo các nội dung góp ý trước khi thẩm định, phê duyệt.	Không thông qua. Cần điều chỉnh báo cáo lại lần 2.
	✓	

IV. Các ý kiến đóng góp cụ thể:

- 1) Về hiện trạng giao thông:
Hiện nay sau giao thông theo hướng Bắc-Nam đã có bán hoàn thành bao gồm hệ thống đường ven biển, đường Quốc lộ 1, ngoài ra còn có các tuyến đường hiện hữu do Sở GTVT quản lý như ĐT 710, đường ven biển Sơn Hải... và một số tuyến đường khác do Sở xây dựng và địa phương quản lý.

như đường đò phía nam sông QL1 - Nam Cường,
đường M Long - Thuận An. Đề nghị tư vấn
đánh giá thêm hiện trạng giao thông tại
khu vực (có thể tham khảo Quy hoạch số
25/2010 và UBND thị trấn cũ các tháng từ
chi tiết các tuyến đường)

2) Về định hướng quy hoạch:

Việc tư vấn, đề xuất quy hoạch cần dài dẫu
đến 700 mét, có và đi từ từ để đi xây
biển đò thời kỳ lai hệ thống các tuyến đò
trên khu vực này có ý nghĩa, đặc biệt các
tuyến giao thông đò - Tây như DT 709,
đường Văn Lãng - Sơn Hải (Cảng đò lai gần
khu vực cao tốc Bãi - Nam Hoàng thành S.
hình thành nút giao liên tiếp tại DT 709, sẽ
rất thuận tiện cho việc kết nối giao thông
giữa hệ thống QL và cao tốc vì như
vết ven biển thời kỳ đò - Tây này.

Đề nghị tư vấn bổ sung thêm chi tiết
vạch dài đò Nam (có cơ sở để an toàn duyệt),
bổ sung bến thủy nổi địa phương vùng Sơn Hải
(tại cơ sở quy hoạch in đò) vào địa phương an
→ Lưu ý qua tên việc hoàn chỉnh và giao
thông đò khu vực đề nghị tư vấn cần làm
nghiên cứu thị trường và các huyện để
thông nhất quy mô các tuyến đò.

Ninh Thuận, ngày 22 tháng 5 năm 2010

Người góp ý

Lê Văn Mạnh

PHIẾU THÔNG QUA ĐỒ ÁN QUY HOẠCH

I. Thông tin đồ án:

1. Tên đồ án: Quy hoạch chung xây dựng khu vực ven biển phía Nam tỉnh Ninh Thuận.
2. Địa điểm: xã Phước Thuận, xã Phước Hải, xã An Hải thuộc huyện Ninh Phước và xã Phước Nam, xã Phước Dinh, xã Phước Diêm thuộc huyện Thuận Nam, tỉnh Ninh Thuận.
3. Nguồn vốn: Huy động tài trợ từ doanh nghiệp tư nhân (ngoài ngân sách).
4. Chủ đầu tư: Sở Xây dựng.
5. Đơn vị tư vấn: Công ty Cổ phần quy hoạch và Phát triển đô thị Việt Nam.

II. Thông tin người góp ý:

1. Họ và tên: Nguyễn Văn Hùng
2. Đơn vị công tác: Sĩ Tà: Nguyễn Văn Hùng
3. Chức vụ:

III. Kết quả thông qua: (Đánh dấu x vào các nội dung đồng ý)


Thông nhất thông qua Đồ án quy hoạch.	Cần điều chỉnh theo các nội dung góp ý trước khi thẩm định, phê duyệt.	Không thông qua. Cần điều chỉnh báo cáo lại lần 2.
	X	

IV. Các ý kiến đóng góp cụ thể:

- Bổ sung nội dung cần chú ý trong quá trình thực hiện
- Ghi rõ nguồn tài liệu tham khảo và quy định
- Sĩ Tà: Nguyễn Văn Hùng
- Thiết lập quy hoạch chi tiết

Ninh Thuận, ngày ??. tháng ?. năm 2019

Người góp ý


Nguyễn Văn Hằng

PHIẾU THÔNG QUA ĐỒ ÁN QUY HOẠCH

I. Thông tin đồ án:

1. Tên đồ án: Quy hoạch chung xây dựng khu vực ven biển phía Nam tỉnh Ninh Thuận.
2. Địa điểm: xã Phước Thuận, xã Phước Hải, xã An Hải thuộc huyện Ninh Phước và xã Phước Nam, xã Phước Dinh, xã Phước Diêm thuộc huyện Thuận Nam, tỉnh Ninh Thuận.
3. Nguồn vốn: Huy động tài trợ từ doanh nghiệp tư nhân (ngoài ngân sách).
4. Chủ đầu tư: Sở Xây dựng.
5. Đơn vị tư vấn: Công ty Cổ phần quy hoạch và Phát triển đô thị Việt Nam.

II. Thông tin người góp ý:

1. Họ và tên:....*Phạm... Lê... Quý*.....
2. Đơn vị công tác:.....*UBND... Xã... Phước... Hải*.....
3. Chức vụ:.....*Đã... Chính*.....

III. Kết quả thông qua: (Đánh dấu x vào các nội dung đồng ý)

Thông nhất thông qua Đồ án quy hoạch.	Cần điều chỉnh theo các nội dung góp ý trước khi thẩm định, phê duyệt.	Không thông qua. Cần điều chỉnh báo cáo lại lần 2.
<i>x</i>		

IV. Các ý kiến đóng góp cụ thể:

.....

.....

.....

.....

.....

.....

.....

.....

.....

PHIẾU THÔNG QUA ĐỒ ÁN QUY HOẠCH

I. Thông tin đồ án:

1. Tên đồ án: Quy hoạch chung xây dựng khu vực ven biển phía Nam tỉnh Ninh Thuận.
2. Địa điểm: xã Phước Thuận, xã Phước Hải, xã An Hải thuộc huyện Ninh Phước và xã Phước Nam, xã Phước Dinh, xã Phước Diêm thuộc huyện Thuận Nam, tỉnh Ninh Thuận.
3. Nguồn vốn: Huy động tài trợ từ doanh nghiệp tư nhân (ngoài ngân sách).
4. Chủ đầu tư: Sở Xây dựng.
5. Đơn vị tư vấn: Công ty Cổ phần quy hoạch và Phát triển đô thị Việt Nam.

II. Thông tin người góp ý:

1. Họ và tên:..... Nguyễn Duy Lương.....
2. Đơn vị công tác:..... Công ty TNHH Dịch Vụ Ninh Thuận.....
3. Chức vụ:..... Trưởng phòng Kỹ Thuật.....

III. Kết quả thông qua: (Đánh dấu x vào các nội dung đồng ý)

Thông nhất thông qua Đồ án quy hoạch.	Cần điều chỉnh theo các nội dung góp ý trước khi thẩm định, phê duyệt.	Không thông qua. Cần điều chỉnh báo cáo lại lần 2.
	✓	

IV. Các ý kiến đóng góp cụ thể:

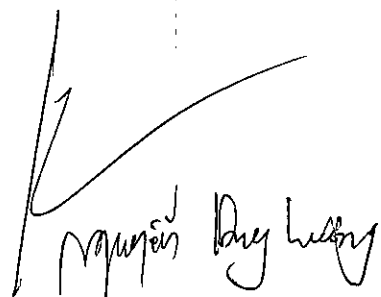
17. Đề nghị... bố... quy... tích... toán... như... các... hi?... dung... diện... cho... Khu... quy... hoạch... và... các... vùng... phía... các... để... có... ch... xã?... địa... trưởng... cho... quy... hoạch... cấp... liên... và... quy... hoạch... phát... triển... trên... diện... địa... trấn... Ninh... Thuận.....
18. Đề nghị... bố... quy... hoạch... báo... cáo... Có... thêm... nguồn... cấp... diện... cho... khu... vực... quy... hoạch... này... là... Nam... Thuận... Thuận... Nam... (đã... có... trong... quy... hoạch... phát... triển... diện... tích... Ninh... Thuận...)

37 Về định hướng lưới điện hạ thế: để đảm bảo tới mức và
lưu giữ, nâng cấp từ đầu ra của chi về bán kính
cấp điện hạ thế phụ tải tập trung (250-300MVA), vùng phụ
tải phân tán ($\leq 400MVA$)

47 Hiện nay, vùng quy hoạch và vùng lân cận thuộc TP. Phan
Rang tiếp giáp hết tầm điện là Cầu Ông Đình, bán
kính 7km, phụ tải hiện đã lên đến 25 MW. Các trạm
M0722KV cấp điện xung quanh (Pháp Chánh, Ninh Hải,
Ninh Thuận 1) không còn đủ khả năng đáp ứng cho
thời gian tới. Do đó, đề nghị bố trí vào vùng
hướng cấp điện trong khu vực quy hoạch này thêm
trạm M0722KV tại vị trí phía Nam vùng Pháp Chánh, Cầu
Ông Đình) và hướng dây M0KV đầu hồi, để có cơ
sở đầu tư quy hoạch cho đường dây và trạm M0KV này.

Ninh Thuận, ngày 22 tháng 3 năm 2019.

Người góp ý


Nguyễn Duy Hưng

PHIẾU THÔNG QUA ĐỒ ÁN QUY HOẠCH

I. Thông tin đồ án:

1. Tên đồ án: Quy hoạch chung xây dựng khu vực ven biển phía Nam tỉnh Ninh Thuận.
2. Địa điểm: xã Phước Thuận, xã Phước Hải, xã An Hải thuộc huyện Ninh Phước và xã Phước Nam, xã Phước Dinh, xã Phước Diêm thuộc huyện Thuận Nam, tỉnh Ninh Thuận.
3. Nguồn vốn: Huy động tài trợ từ doanh nghiệp tư nhân (ngoài ngân sách).
4. Chủ đầu tư: Sở Xây dựng.
5. Đơn vị tư vấn: Công ty Cổ phần quy hoạch và Phát triển đô thị Việt Nam.

II. Thông tin người góp ý:

1. Họ và tên:..... *Bà Dmy Hò*
2. Đơn vị công tác:..... *Sở Kế hoạch và Đầu tư*
3. Chức vụ:..... *Chuyên viên*

III. Kết quả thông qua: (Đánh dấu x vào các nội dung đồng ý)

Thông nhất thông qua Đồ án quy hoạch.	Cần điều chỉnh theo các nội dung góp ý trước khi thẩm định, phê duyệt.	Không thông qua. Cần điều chỉnh báo cáo lại lần 2.
	x	

IV. Các ý kiến đóng góp cụ thể:

- *Đề nghị cập nhật tài liệu lập như sau Quy hoạch*
- *Chuyên viên tỉnh kế hoạch và đầu tư*
- *Chức vụ chuyên viên*
- *Dmy Hò*
-
-
-
-

PHIẾU THÔNG QUA ĐỒ ÁN QUY HOẠCH

I. Thông tin đồ án:

1. Tên đồ án: Quy hoạch chung xây dựng khu vực ven biển phía Nam tỉnh Ninh Thuận.
2. Địa điểm: xã Phước Thuận, xã Phước Hải, xã An Hải thuộc huyện Ninh Phước và xã Phước Nam, xã Phước Dinh, xã Phước Diêm thuộc huyện Thuận Nam, tỉnh Ninh Thuận.
3. Nguồn vốn: Huy động tài trợ từ doanh nghiệp tư nhân (ngoài ngân sách).
4. Chủ đầu tư: Sở Xây dựng.
5. Đơn vị tư vấn: Công ty Cổ phần quy hoạch và Phát triển đô thị Việt Nam.

II. Thông tin người góp ý:

1. Họ và tên: Dương Kim Cường
2. Đơn vị công tác: Sở Nông nghiệp
3. Chức vụ: P. GD

III. Kết quả thông qua: (Đánh dấu x vào các nội dung đồng ý)

Thông nhất thông qua Đồ án quy hoạch.	Cần điều chỉnh theo các nội dung góp ý trước khi thẩm định, phê duyệt.	Không thông qua. Cần điều chỉnh báo cáo lại lần 2.
X	X	

IV. Các ý kiến đóng góp cụ thể:

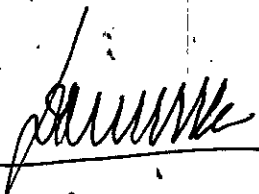
1. Xác định lại diện tích đất đai ở xã Phước Hải, xã Phước Dinh. Khu vực gọi là bãi chài và các cây nước ngọt, khu làm tự là làm nước phân là thấp. Do vậy để hoạch định về lao động việc làm cho hợp lý.
2. Đề nghị cập nhật lại các dự án, công trình hiện hữu để làm tiền đề thêm mạnh, định yếu hiện tại các dự án đang triển khai hiện có và để xuất giải pháp quy hoạch.

3. Xếp về trong thể phát triển NT.XH của các bạn khác. Các
nam. để người phát triển làm rõ hơn về quy hoạch và
các vấn đề trong công An Hải có sự tập trung phát triển
kinh tế, du lịch, lý do như thế. Các bạn có thể trong là thể
để phát triển trong.

4. Về quy hoạch trên địa bàn để phát triển quy hoạch phát
hạn. Các bạn có sự tập trung để phát triển như thế.

Ninh Thuận, ngày 22 tháng 03 năm 2017

Người góp ý


Đặng Văn Cường

PHIẾU THÔNG QUA ĐỒ ÁN QUY HOẠCH

I. Thông tin đồ án:

- Tên đồ án: Quy hoạch chung xây dựng khu vực ven biển phía Nam tỉnh Ninh Thuận.
- Địa điểm: xã Phước Thuận, xã Phước Hải, xã An Hải thuộc huyện Ninh Phước và xã Phước Nam, xã Phước Dinh, xã Phước Diêm thuộc huyện Thuận Nam, tỉnh Ninh Thuận.
- Nguồn vốn: Huy động tài trợ từ doanh nghiệp tư nhân (ngoài ngân sách).
- Chủ đầu tư: Sở Xây dựng.
- Đơn vị tư vấn: Công ty Cổ phần quy hoạch và Phát triển đô thị Việt Nam.

II. Thông tin người góp ý:

- Họ và tên:..... Nguyễn Văn Dũng.....
- Đơn vị công tác:..... Bộ Chỉ huy Q.S. Tỉnh.....
- Chức vụ:..... Phó Giám đốc.....

III. Kết quả thông qua: (Đánh dấu x vào các nội dung đồng ý)

Thông nhất thông qua Đồ án quy hoạch.	Cần điều chỉnh theo các nội dung góp ý trước khi thẩm định, phê duyệt.	Không thông qua. Cần điều chỉnh báo cáo lại lần 2.
<input checked="" type="checkbox"/>		

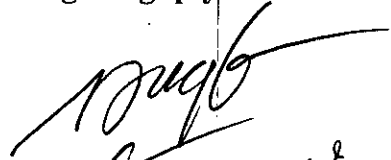
IV. Các ý kiến đóng góp cụ thể:

Đề nghị tổ chức quy hoạch đề thi và mời UBND tỉnh và các xã phường liên quan để bắt đầu công tác quy hoạch. Bộ Chỉ huy Q.S. Tỉnh xác định khu vực quy hoạch và báo cáo PT. UBND tỉnh.

Lined area for writing content, consisting of multiple horizontal dotted lines.

Ninh Thuận, ngày 23 tháng 3 năm 2017

Người góp ý


Ng^h Văn Đức

PHIẾU THÔNG QUA ĐỒ ÁN QUY HOẠCH

I. Thông tin đồ án:

1. Tên đồ án: Quy hoạch chung xây dựng khu vực ven biển phía Nam tỉnh Ninh Thuận.
2. Địa điểm: xã Phước Thuận, xã Phước Hải, xã An Hải thuộc huyện Ninh Phước và xã Phước Nam, xã Phước Dinh, xã Phước Diêm thuộc huyện Thuận Nam, tỉnh Ninh Thuận.
3. Nguồn vốn: Huy động tài trợ từ doanh nghiệp tư nhân (ngoài ngân sách).
4. Chủ đầu tư: Sở Xây dựng.
5. Đơn vị tư vấn: Công ty Cổ phần quy hoạch và Phát triển đô thị Việt Nam.

II. Thông tin người góp ý:

1. Họ và tên:.....Ngô Huyh Quang.....
2. Đơn vị công tác:.....UBND xã An Hải.....
3. Chức vụ:.....Cán bộ Địa Chính - XD - NN - NT.....

III. Kết quả thông qua: (Đánh dấu x vào các nội dung đồng ý)

Thông nhất thông qua Đồ án quy hoạch.	Cần điều chỉnh theo các nội dung góp ý trước khi thẩm định, phê duyệt.	Không thông qua. Cần điều chỉnh báo cáo lại lần 2.
X		

IV. Các ý kiến đóng góp cụ thể:

.....Bản thân rất tâm đắc với ý kiến của đơn vị tư vấn về quy hoạch đô thị Cát Nam cũng không nên giao cho nhà đầu tư mà giữ lại để phát triển thành không gian công cộng cho người dân cũng như quy hoạch các khu dân cư mở dọc tuyến đường ven biển.....
.....Quy hoạch phân khu rất phù hợp với điều kiện tự nhiên của địa phương (Đặc biệt khu nông nghiệp).....

PHIẾU THÔNG QUA ĐỒ ÁN QUY HOẠCH

I. Thông tin đồ án:

1. Tên đồ án: Quy hoạch chung xây dựng khu vực ven biển phía Nam tỉnh Ninh Thuận.
2. Địa điểm: xã Phước Thuận, xã Phước Hải, xã An Hải thuộc huyện Ninh Phước và xã Phước Nam, xã Phước Dinh, xã Phước Diêm thuộc huyện Thuận Nam, tỉnh Ninh Thuận.
3. Nguồn vốn: Huy động tài trợ từ doanh nghiệp tư nhân (ngoài ngân sách).
4. Chủ đầu tư: Sở Xây dựng.
5. Đơn vị tư vấn: Công ty Cổ phần quy hoạch và Phát triển đô thị Việt Nam.

II. Thông tin người góp ý:

1. Họ và tên:..... *Trần Thanh Đàm*
2. Đơn vị công tác:..... *Phòng Kinh tế và Hạ tầng NiS Phước*
3. Chức vụ:..... *Phó phụ trách Phòng Kinh tế và Hạ tầng*

III. Kết quả thông qua: (Đánh dấu x vào các nội dung đồng ý)

Thông nhất thông qua Đồ án quy hoạch.	Cần điều chỉnh theo các nội dung góp ý trước khi thẩm định, phê duyệt.	Không thông qua. Cần điều chỉnh báo cáo lại lần 2.
<i>x</i>		

IV. Các ý kiến đóng góp cụ thể:

- *Từ văn bản và QH vùng huyện NiS Phước đã*
- *phê duyệt năm 2012 để xác định quy-định quy*
- *quy hoạch phát triển*
- *Khu quy hoạch mới: trong thủy sản sau khi có*
- *quả đê-chỉ cần xác định phương án thoát lũ*
- *kết hợp như xử lý làm bảo trì khi xả thải*

Ninh Thuận, ngày 22 tháng 3 năm 2019

Người góp ý



Trương Thiệu Đạt

PHIẾU THÔNG QUA ĐỒ ÁN QUY HOẠCH

I. Thông tin đồ án:

1. Tên đồ án: Quy hoạch chung xây dựng khu vực ven biển phía Nam tỉnh Ninh Thuận.
2. Địa điểm: xã Phước Thuận, xã Phước Hải, xã An Hải thuộc huyện Ninh Phước và xã Phước Nam, xã Phước Dinh, xã Phước Diêm thuộc huyện Thuận Nam, tỉnh Ninh Thuận.
3. Nguồn vốn: Huy động tài trợ từ doanh nghiệp tư nhân (ngoài ngân sách).
4. Chủ đầu tư: Sở Xây dựng.
5. Đơn vị tư vấn: Công ty Cổ phần quy hoạch và Phát triển đô thị Việt Nam.

II. Thông tin người góp ý:

1. Họ và tên: Đặng Văn Tú
2. Đơn vị công tác: Công ty Cổ phần Cấp nước Ninh Thuận
3. Chức vụ: Phòng Kế hoạch - Kỹ thuật

III. Kết quả thông qua: (Đánh dấu x vào các nội dung đồng ý)

Thông nhất thông qua Đồ án quy hoạch.	Cần điều chỉnh theo các nội dung góp ý trước khi thẩm định, phê duyệt.	Không thông qua. Cần điều chỉnh báo cáo lại lần 2.
	X	

IV. Các ý kiến đóng góp cụ thể:

... Thông nhất theo quy hoạch. Tuy nhiên có một số góp ý:

- Về nguồn nước cấp:
- + Hiện tại, nguồn nước tại Trạm bơm Mỹ Thuận, N.Đ. Tháp Chăm đảm bảo về phân vi sinh, nhưng 10 can xử lý 500 (đọc PT. 701)
- + Về lâu dài, bắt buộc hoạt động nguồn từ Trạm Phốt N.Đ. đảm bảo về công suất theo quy hoạch 4000 m³ (đọc PT. 701)
- Về mạng lưới: Trạm Bơm 500 đọc đúng xem biểu chưa đúng về hiệu năng

